

# 行政院農業委員會林務局

## 天然現生植群分布

林務局自 92 起推動「國家植群多樣性調查及製圖計畫」，從生態系層次觀點，結合內業判釋及野外調繪工作，進行了全臺植物及植群類型調查，由臺灣大學、中興大學、中山大學、屏東科技大學、東華大學、臺灣師範大學、宜蘭大學等團隊通力合作下，費時 6 年，至 97 年期間共計完成了 3,564 個地面樣區調查，整合訂定出國家植群分類標準、完成現生天然植群圖之繪製工作，並建置了國家植群多樣性資料庫，為我國生態保育史上重要的里程碑。

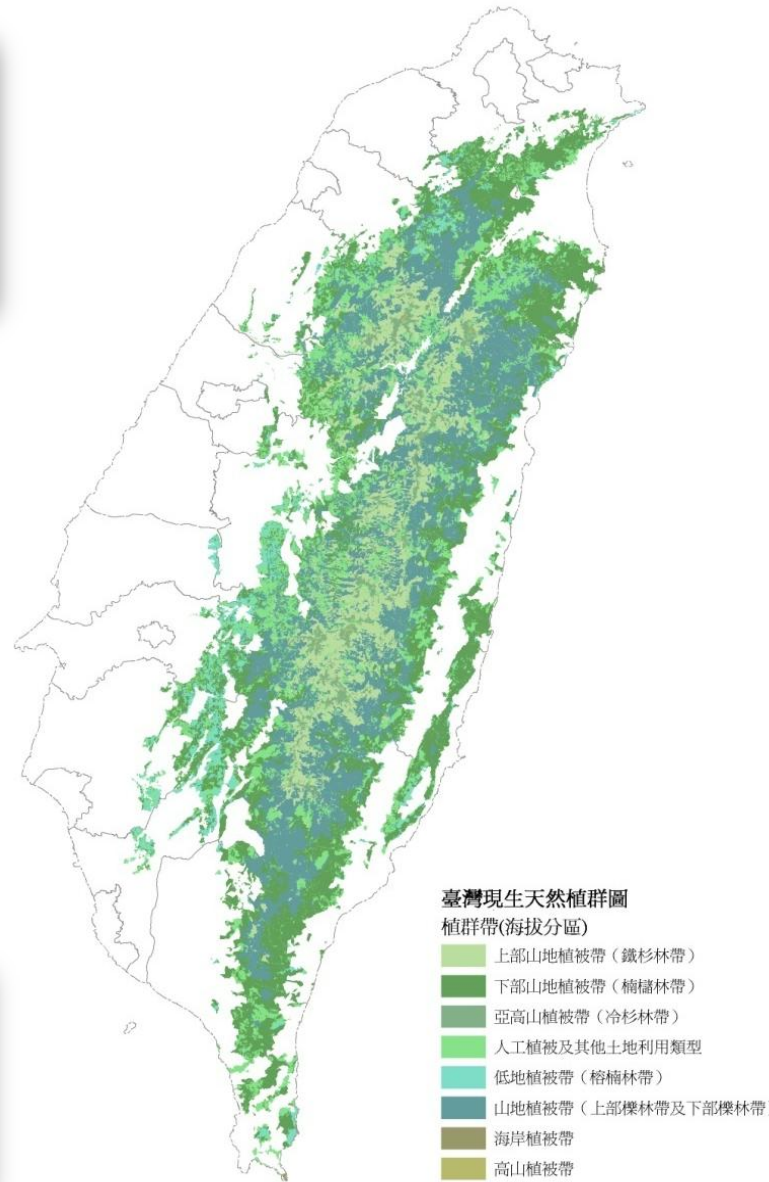

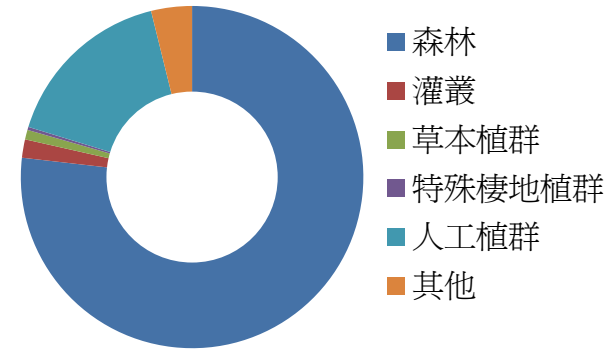


圖 1 臺灣現生天然植群圖

拍攝地點：奇萊山、南澳神秘湖

浸水營古道、四草紅樹林 拍攝者：王怡平

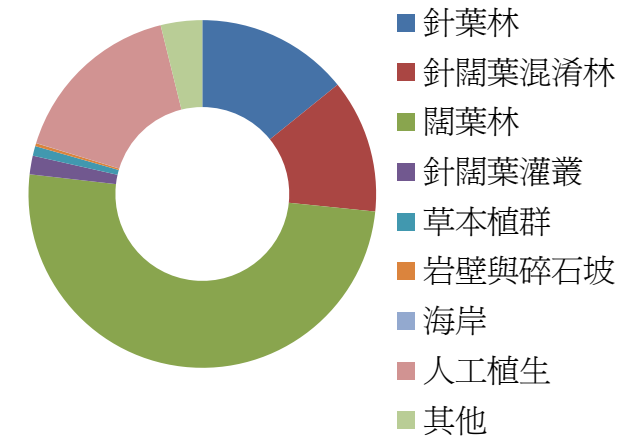
### 群系綱分類面積



### 群系(植群型)分類面積



### 群系亞綱分類面積



註：前 10 項主要組成群系

